

INSTRUÇÕES DE PREENCHIMENTO:

Em primeiro lugar, preencher as informações da aba FICHA DE PROJETO, pois algumas

O responsável técnico pelo projeto deve completar as informações de TODAS as planilhas:

FICHA DE PROJETO

PARECER URBANÍSTICO

RELATÓRIO FOTOGRÁFICO

QUESTIONÁRIO AMBIENTAL

AS INFORMAÇÕES A SEREM PREENCHIDAS SÃO AS DAS CÉLULAS DESTACADAS EM

é Transferência Voluntária (PAM) ou Financiamento (SFM). Em "Localização", as informações devem ser de acordo com a matrícula do terreno. **As coordenadas X e Y DEVEM SER EM UTM.** Essas coordenadas podem ser extraídas do Paranainterativo.

O RELATÓRIO FOTOGRÁFICO deve possuir no mínimo 08 fotos, demonstrando muito bem o

Não deixar nenhuma lacuna em branco, se for o caso, preencher com NÃO APLICÁVEL, mas

Esse documento deve ser complementado com um VÍDEO CURTO DO ENTORNO.

Esse documento faz parte do rol de documentos obrigatórios para aprovação do projeto. Ou seja, o projeto não é aprovado sem ele. Também não é aprovado se preenchido com

RELATÓRIO FOTOGRÁFICO E QUESTIONÁRIO AMBIENTAL preenchidas e assinadas e em PDF (a assinatura pode ser digital). Inserir também a planilha em formato aberto preenchida.

QUESTIONÁRIO ESPECÍFICO DE FOSSA SÉPTICA

É documento obrigatório APENAS quando houver sistema de tratamento individual (fossa, filtro,

Complemento obrigatório do questionário específico de fossa séptica:

LAUDO DA TAXA DE ABSORÇÃO DO SOLO COM RESPONSABILIDADE TÉCNICA

Não deixar nenhuma lacuna em branco, se for o caso, preencher com NÃO APLICÁVEL, mas

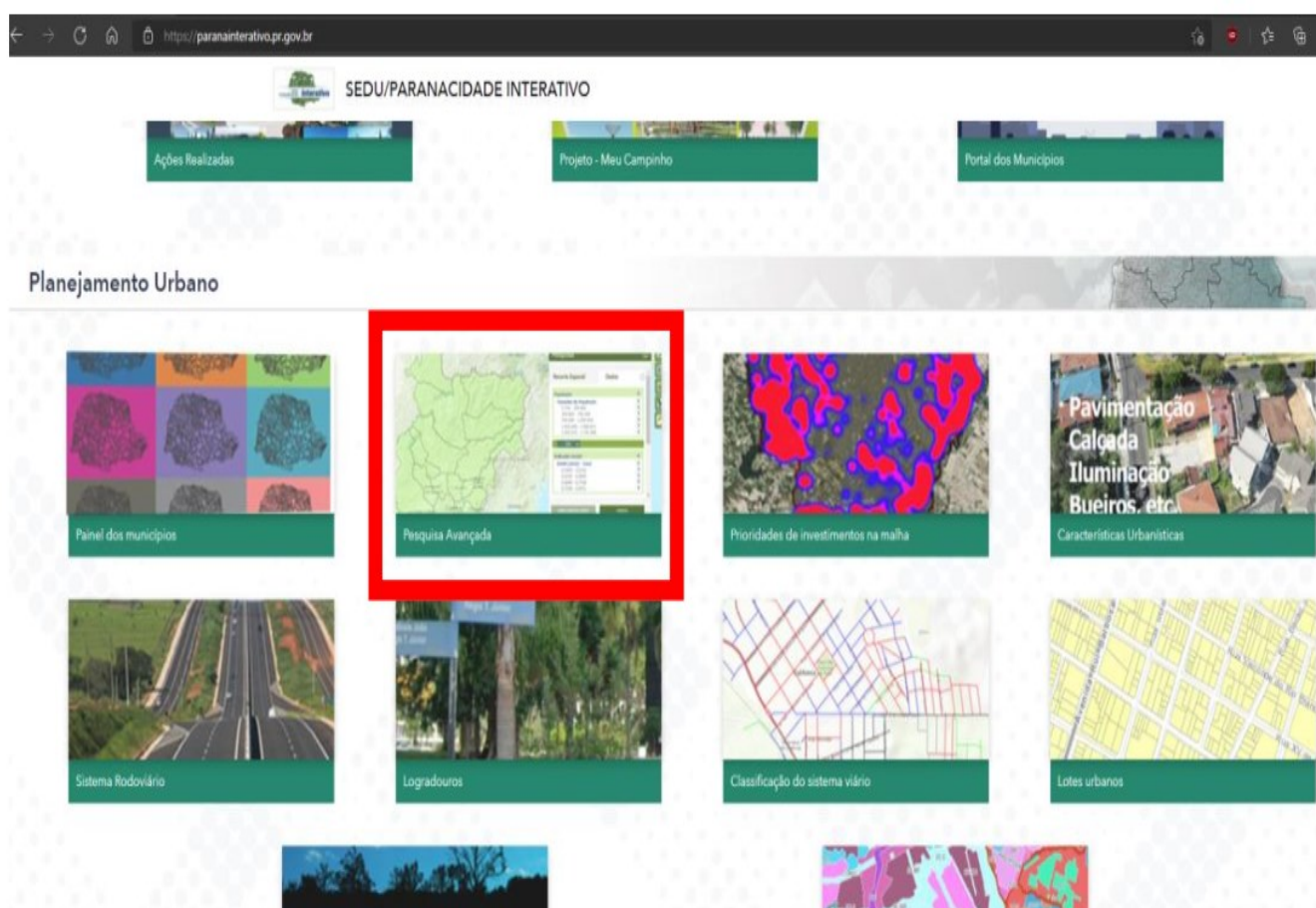
Esse documento faz parte do rol de documentos obrigatórios para aprovação do projeto nos casos de existência desse sistema de tratamento. Ou seja, o projeto não é aprovado sem ele.

(a assinatura pode ser digital).

COMO COLETAR AS COORDENADAS UTM

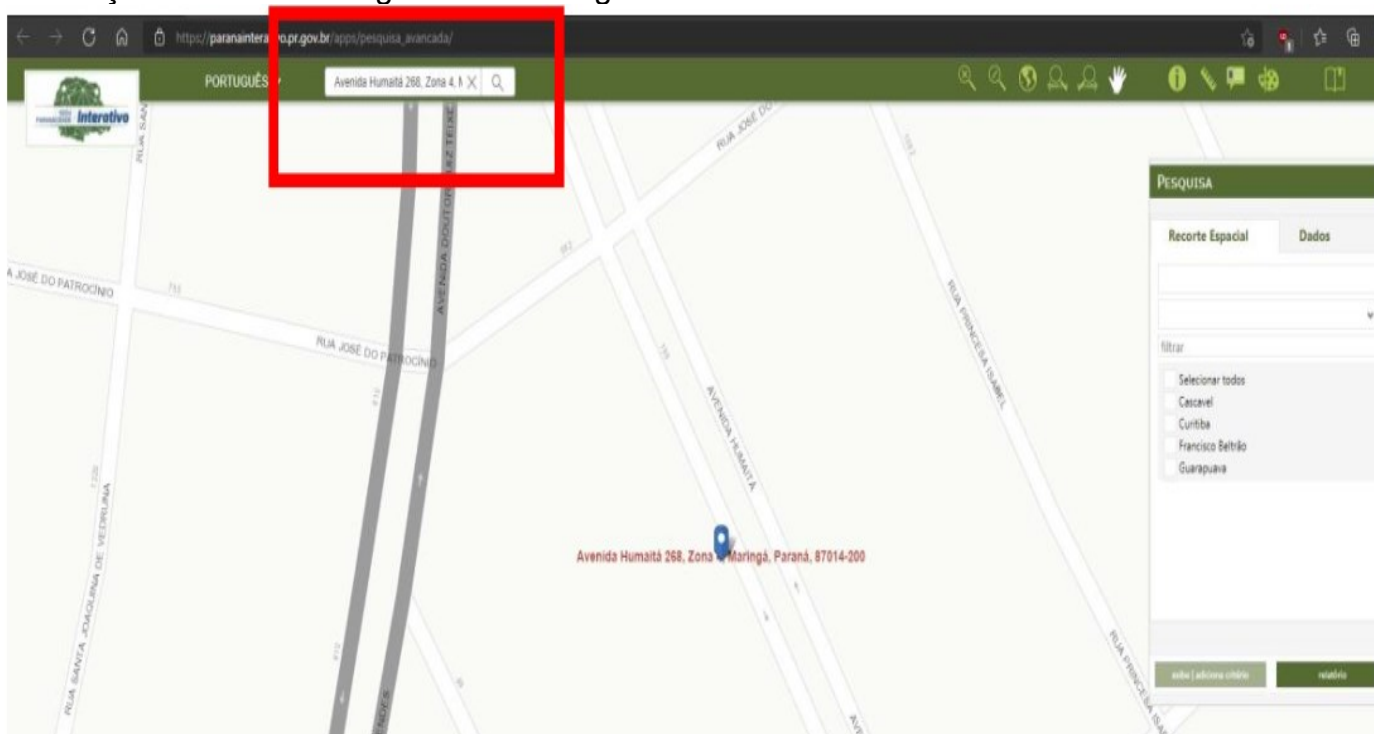
PASSO 01:

Acessar o endereço eletrônico www.paranainterativo.pr.gov.br e selecionar um mapa temático para pesquisa. Neste exemplo, foi selecionado o mapa “Pesquisa Avançada”.



PASSO 02:

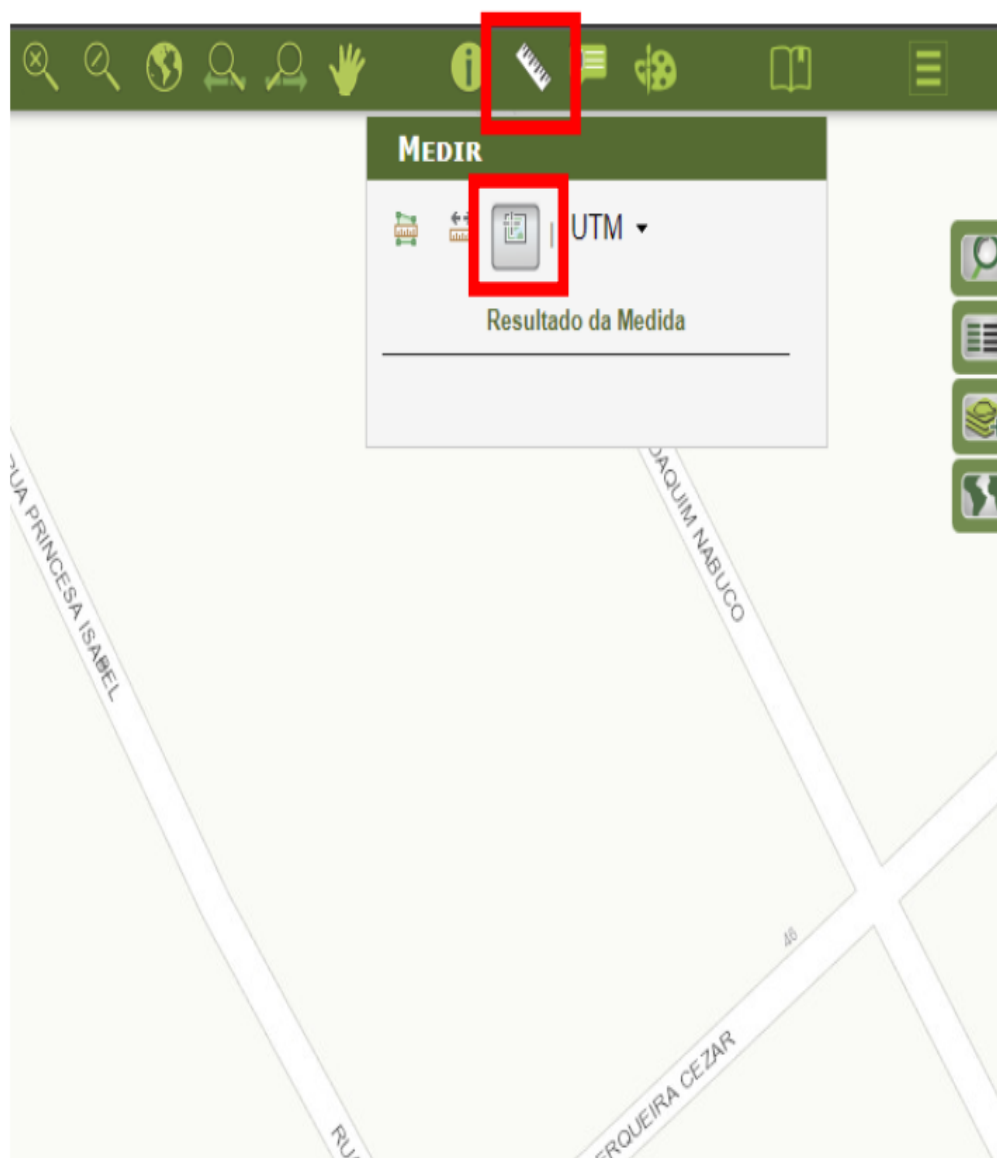
Pesquisar pelo município de interesse ou endereço do local. Neste exemplo, foi pesquisado o endereço do Escritório Regional de Maringá do Paraná.






PASSO 03:

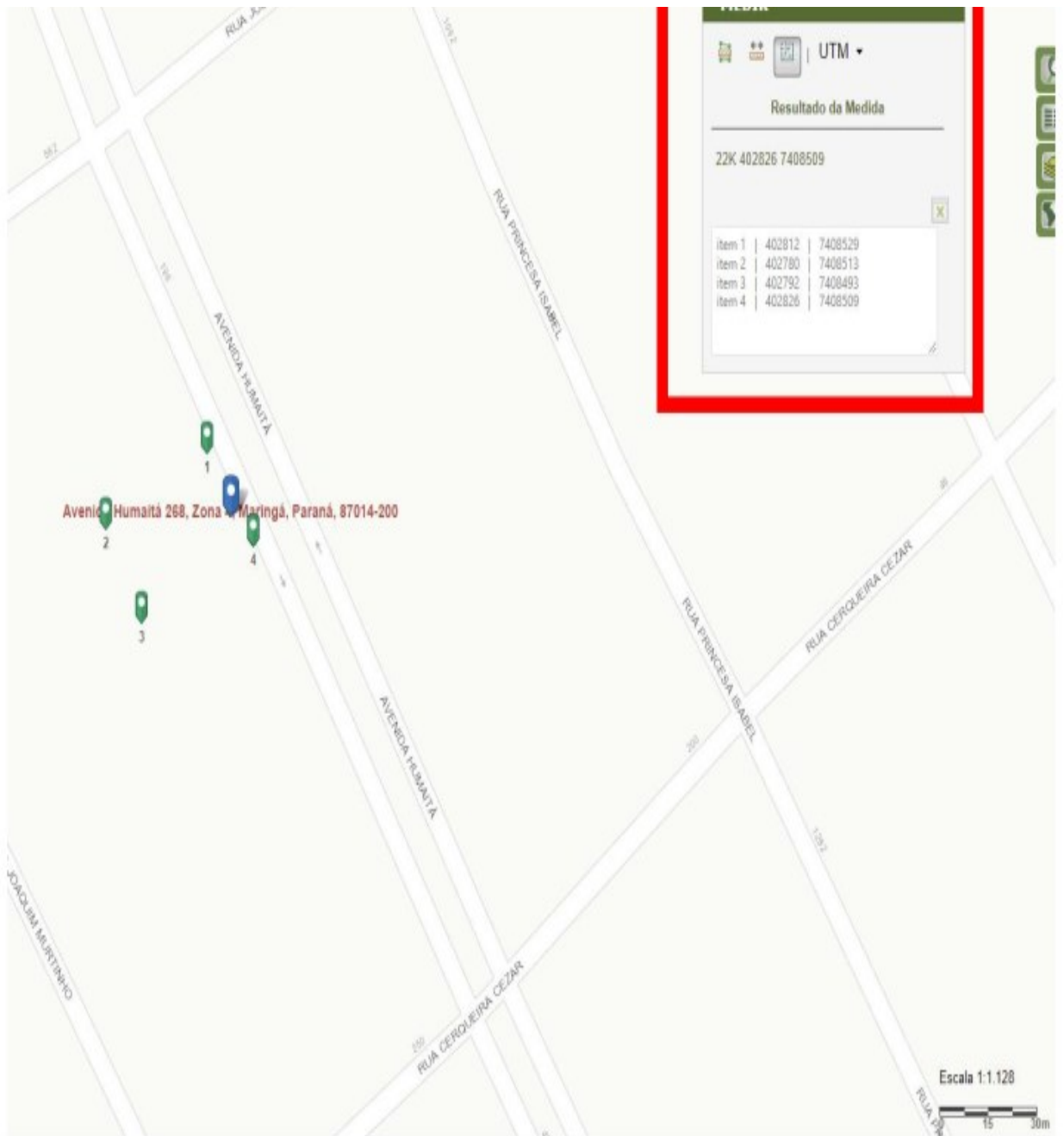
No canto superior direito, habilitar a marcação de pontos com coordenadas UTM, no ícone “Medidas”, que é representado pela figura de uma régua.





PASSO 04:

Marcar a sequência de pontos no mapa, com clique simples do mouse. As coordenadas UTM





	<p align="center">Governo do Estado do Paraná Secretaria de Estado do Desenvolvimento Urbano e de Obras Públicas Rua Jacy Loureiro de Campos, s/n 2º andar Centro Cívico CEP 80530-140 Caixa Postal 15079 Curitiba Paraná Fone (41) 3350 – 3300 http://www.paranacidade.org.br/</p>	



FICHA DE PROJETO				
Município:	CONTENDA		CNPJ:	76.105.519/0001-04
Projeto:	REFORMA DA COBERTURA DO CENTRO ESPORTIVO		Componente:	Centro Esportivo (quadra de esportes/miniginásio)
Prioridade:	42	Programa	TRANSFERENCIAS VOLUNTÁRIAS	
Convênio:				
Contato:	BRUNO PROTAZIO BARRAL		CPF:	458.255.722-87
CAU/CREA:	11.998 D/PA		Cargo:	Engenheiro Civil
e-mail:	brunoprotazio@outlook.com		Telefone:	(41) 99573-8997

01. DESCRIÇÃO E OBJETO

Descrição:

Construção de REFORMA DA COBERTURA DO CENTRO ESPORTIVO contendo:

Reforma da Cobertura, com retirada da telha existente e troca por telha metálica. Não haverá intervenção na estrutura metálica, elétrica ou outras.

Objeto:

Construção de REFORMA DA COBERTURA DO CENTRO ESPORTIVO com a execução dos serviços de:

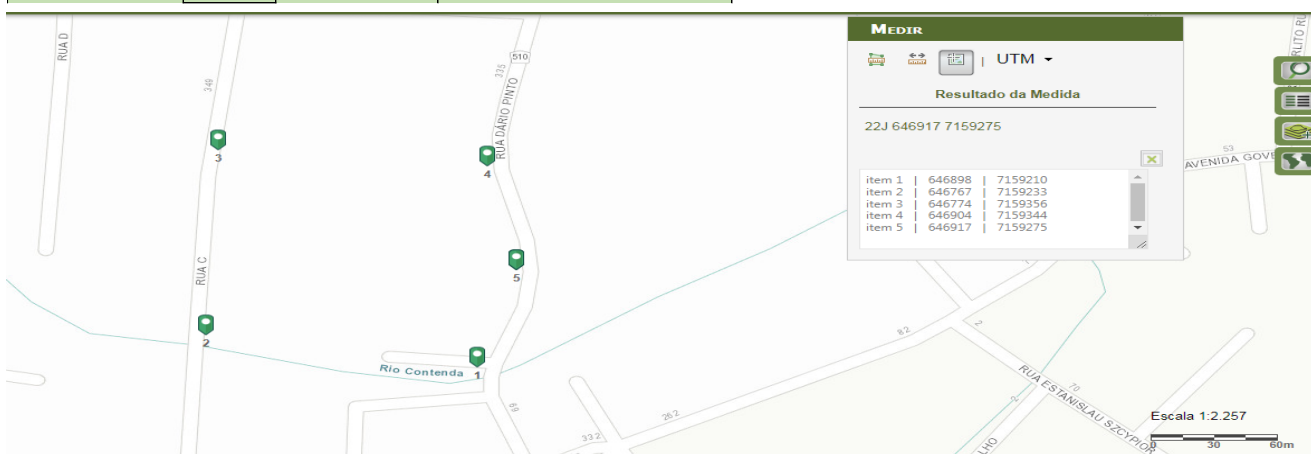
- Serviços Preliminares: Placa de obra; - Serviços de demolição: Montagem e desmontagem de andaimes e retirada da telhas existentes sem reaproveitamento; - Cobertura do Ginásio: Telhamento com telhas de aço/alumínio, incluso içamento e aplicação de rufo em chapa de aço galvanizado e limpeza de obra.

03. LOCALIZAÇÃO

Endereço: Rua Juvencio Soares da Silva	Bairro: Centro
Área Construída: 2.200,38 m2	Área do Terreno: 13377 m2
Matrícula do Terreno: 13839	Registro de Comarca de Lapa/PR
Comarca: de Lapa/PR	

04. COORDENADAS DO PROJETO (UTM)

NÚMERO DE LOTES	1		
Lote 01			
objeto	Sequência	Coordenada X	Coordenada Y
E01	1	25 40'39.2"S	49 32'10.6"W
E02	2	25 40'38.0"S	49 32' 14.9"W
E03	3	25 40'36.1"S	49 32' 14.7"W
E04	4	25 40'35.9"S	49 32' 10.3"W
E05	5	25 40' 37.3"S	49 32' 09.8"W
E06	6		



05. CRONOGRAMA

Cronograma: 3 MESES

06. POPULAÇÃO BENEFICIADA

18.837 habitantes

07. AVALIAÇÃO ECONÔMICA

Mínimo custo. Planilha de serviços e preços elaborada pelo município com base em tabelas oficiais, cotações de mercado e composições de custo.

08. AVALIAÇÃO FINANCEIRA

Obra com recursos de TRANSFERENCIAS VOLUNTÁRIAS e complementação de valor em contrapartida municipal.



FICHA DE PROJETO

09. DOCUMENTAÇÃO EM ANEXO

- PARECER URBANÍSTICO
- QUESTIONÁRIO AMBIENTAL

CONTENDA, 26 de outubro de 2022

DocuSigned by:

F094797BF8F4475...

BRUNO PROTAZIO BARRAL
458.255.722-87
11.998 D/PA

SUPERVISOR DO PARANACIDADE
Analista de Desenvolvimento Municipal



PARECER URBANÍSTICO					
Município:	CONTENDA			CNPJ:	76.105.519/0001-04
Projeto:	REFORMA DA COBERTURA DO CENTRO ESPORTIVO			Componente:	Centro Esportivo (quadra de esportes/miniginásio)
Prioridade:	42	Programa	TRANSFERENCIAS VOLUNTÁRIAS	Convênio:	0
Contato:	BRUNO PROTAZIO BARRAL			CPF:	458.255.722-87
CAU/CREA:	11.998 D/PA			Cargo:	Engenheiro Civil
e-mail:	brunoprotazio@outlook.com			Telefone:	(41) 99573-8997

01. DESCRIÇÃO DO OBJETO

Descrição:

Construção de REFORMA DA COBERTURA DO CENTRO ESPORTIVO contendo:

Reforma da Cobertura, com retirada da telha existente e troca por telha metálica. Não haverá intervenção na estrutura metálica, elétrica ou outras.

Objeto:

Construção de REFORMA DA COBERTURA DO CENTRO ESPORTIVO com a execução dos serviços de:

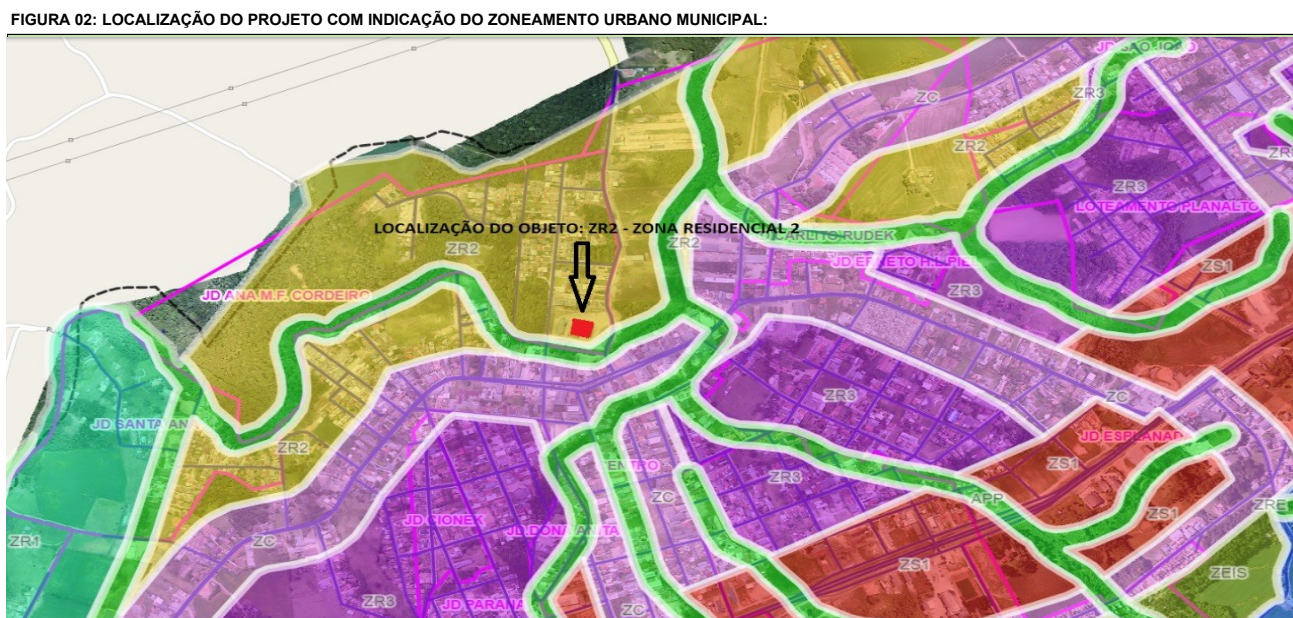
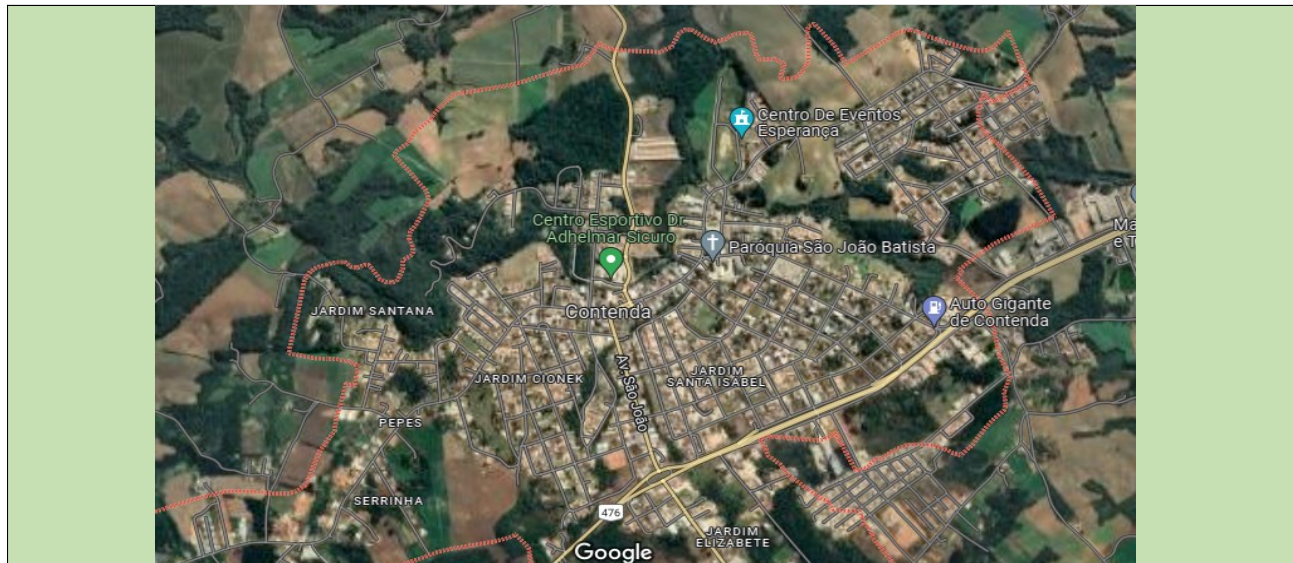
- Serviços Preliminares: Placa de obra; - Serviços de demolição: Montagem e desmontagem de andaimes e retirada das telhas existentes sem reaproveitamento; - Cobertura do Ginásio: Telhamento com telhas de aço/alumínio, incluso içamento e aplicação de rufo em chapa de aço galvanizado e limpeza de obra.

02. LOCALIZAÇÃO

Endereço: Rua Juvencio Soares da Silva	Bairro: Centro
Área Construída: 2.200,38 m²	Área do Terreno: 13.377,00 m²
Matrícula do Terreno: 13839	Registro de imóveis: Comarca de Lapa/PR
Comarca: de Lapa/PR	

03. OBSERVÂNCIA AO PLANO DIRETOR

a	Informe o número da Lei do Perímetro Urbano Municipal:	
	Lei Complementar nº 03/2010	
	Informe a data de aprovação da Lei do Perímetro Urbano Municipal:	
	22/04/2010	
b	Informe o número da Lei do Zoneamento Urbano Municipal:	
	Lei Complementar nº 09/2010	
	Informe a data de aprovação da Lei do Zoneamento Urbano Municipal:	
	22/04/2010	
c	O projeto apresentado encontra-se em área urbanizada?	SIM
		X
	O projeto apresentado encontra-se dentro do perímetro urbano?	SIM
		X
d	O projeto apresentado atende a Lei do Zoneamento Urbano?	SIM
		X
e	Informe o Zoneamento onde o projeto será implantado:	
	ZR2	





PARECER URBANÍSTICO

04. LOCALIZAÇÃO EM ÁREA DE FRAGILIDADE ECOLÓGICA

		SIM	NÃO
4.1	Área de Manancial de Abastecimento		X
4.2	Área de Reflorestamento de Araucária (com mais de 30 anos)		X
4.3	Área de Influência de Manguezais		X
4.4	Área de Várzea		X
4.5	Unidades de Conservação		X
4.6	Encostas com declividade superior a 30%		X
4.7	Áreas de Preservação Permanente		X

05. PROJETO PROPOSTO

		SIM	NÃO
a	Existem equipamentos comunitários similares ao Projeto Proposto?		X
	Existe arborização a ser retirada no local de implantação do Projeto Proposto?		X
	Justifique para os casos de localização em área não urbanizada, ocupação incompatível com o entorno imediato e existência de arborização a ser retirada do local de implantação:		

		SIM	NÃO
b	Ocupação e disposição do Projeto Proposto compatível em relação ao terreno?	X	
	Ocupação e disposição do Projeto Proposto compatível em relação às ruas de acesso?	X	
	Ocupação e disposição do Projeto Proposto compatível em relação ao entorno imediato?	X	
	Justifique as respostas "NÃO":		

		SIM	NÃO
c	Existem vias de tráfego intenso na área de abrangência do Projeto Proposto?		X
	Existem rodovias na área de abrangência do Projeto Proposto?		X
	Existem ferrovias na área de abrangência do Projeto Proposto?		X
	Existem linhas de alta tensão na área de abrangência do Projeto Proposto?		X
	Existem barreiras naturais na área de abrangência do Projeto Proposto?		X
	Justifique as respostas "SIM":		

06. INFRAESTRUTURA EXISTENTE NO LOCAL DE IMPLANTAÇÃO

		SIM	NÃO
6.1	Rede de abastecimento de água	X	
6.2	Rede de esgoto	X	
6.3	Rede de energia elétrica	X	
6.4	Rede telefônica	X	
6.5	Sistema de drenagem pluvial	X	
6.6	Pavimentação da rua de acesso	X	

07. PARECER FINAL

FAVORÁVEL

DESFAVORÁVEL

Considerações técnicas:

CONTENDA, 26 de outubro de 2022

Declaro, para os devidos fins, que as informações prestadas são verdadeiras e preenchidas de acordo com a vistoria "in loco" na(s) área(s) em que será implantado o Projeto Executivo em pauta, com a finalidade de realizar o levantamento das características específicas locais, constatar infraestruturas existentes e de justificar os serviços previstos no projeto apresentado. Por ser expressão da verdade, assino abaixo:

BRUNO PROTÁZIO BARRAL
Engenheiro Civil
11.998 D/P/A

DocuSigned by:

F094797BF8F4475...

Atesto que as informações repassadas pelo Município atendem aos critérios de elegibilidade e estão compatíveis com o projeto apresentado.

SUPERVISOR DO PARANACIDADE
Analista de Desenvolvimento Municipal

RELATÓRIO FOTOGRÁFICO

Município:

CONTENDA

Projeto:

Centro Esportivo (quadra de esportes/miniginásio)



FOTO 1 - VISTA FRONTAL



FOTO 2 - VISTA LATERAL DIREITA



FOTO 3 - VISTA LATERAL ESQUERDA



FOTO 4 - FUNDOS



FOTO 5 - VIA DE ACESSO E ENTORNO



FOTO 6 - VIA DE ACESSO E ENTORNO

RELATÓRIO FOTOGRÁFICO

Município:	CONTENDA	Projeto:	Centro Esportivo (quadra de esportes/miniginásio)
-------------------	----------	-----------------	---



FOTO 7 - ENTORNO

FOTO 8 - inserir descrição

DocuSigned by:

 F094797BF8F4475...

FOTO 9 - inserir descrição

FOTO 10 - inserir descrição

FOTO 11 - inserir descrição




FOTO 12 - inserir descrição

RELATÓRIO FOTOGRÁFICO

Município: CONTENDA	Projeto: Centro Esportivo (quadra de esportes/miniginásio)
FOTO 13 - inserir descrição	FOTO 14 - inserir descrição
FOTO 15 - inserir descrição	FOTO 16 - inserir descrição
FOTO 17 - inserir descrição	FOTO 18 - inserir descrição

RELATÓRIO FOTOGRÁFICO

Município:	CONTENDA	Projeto:	Centro Esportivo (quadra de esportes/miniginásio)
<div>FOTO 19 - inserir descrição</div>		<div>FOTO 20 - inserir descrição</div>	
<div>FOTO 21 - inserir descrição</div>		<div>FOTO 22 - inserir descrição</div>	
<div>FOTO 23 - inserir descrição</div>		<div>FOTO 24 - inserir descrição</div>	

	<p align="center">Governo do Estado do Paraná Secretaria de Estado do Desenvolvimento Urbano e de Obras Públicas Rua Jacy Loureiro de Campos, s/n 2º andar Centro Cívico CEP 80530-140 Caixa Postal 15079 Curitiba Paraná Fone (41) 3350 – 3300 http://www.paranacidade.org.br/</p>	
		

QUESTIONÁRIO AMBIENTAL					
Município:	CONTENDA		CNPJ:	76.105.519/0001-04	
Projeto:	REFORMA DA COBERTURA DO CENTRO ESPORTIVO		Componente:	Centro Esportivo (quadra de esportes/miniginásio)	
Prioridade:	42	Programa	TRANSFERENCIAS VOLUNTÁRIAS	Convênio:	0
Contato:	BRUNO PROTÁZIO BARRAL		CPF:	458.255.722-87	
CAU/CREA:	11.998 D/PA		Cargo:	Engenheiro Civil	
e-mail:	brunoprotazio@outlook.com		Telefone:	(41) 99573-8997	

01. DESCRIÇÃO DO OBJETO

Descrição:

Construção de REFORMA DA COBERTURA DO CENTRO ESPORTIVO contendo:
Reforma da Cobertura, com retirada da telha existente e troca por telha metálica. Não haverá intervenção na estrutura metálica, elétrica ou outras.

Objeto:

Construção de REFORMA DA COBERTURA DO CENTRO ESPORTIVO com a execução dos serviços de:
- Serviços Preliminares: Placa de obra; - Serviços de demolição: Montagem e desmontagem de andaimes e retirada da telhas existentes sem reaproveitamento; - Cobertura do Ginásio: Telhamento com telhas de aço/alumínio, incluso içamento e aplicação de rufo em chapa de aço galvanizado e limpeza de obra.

02. LOCALIZAÇÃO

Endereço: Rua Juvencio Soares da Silva	Bairro: Centro
Área Construída: 2.200,38 m²	Área do Terreno: 13.377,00 m²
Matrícula do Terreno: 13839	Registro de imóveis: Comarca de Lapa/PR
Comarca: de Lapa/PR	

03. DIAGNÓSTICO AMBIENTAL

		SIM	NÃO
a	O Município possui legislação ambiental? Caso afirmativo, informe o número da Lei Municipal:		X
b	Informe as Leis Estaduais e Federais aplicáveis:		
c	O empreendimento necessita de Autorização ou Licença Ambiental? Caso afirmativo, informe o número do documento:		X
d	O empreendimento necessita de PCA/EIA RIMA? Caso afirmativo, informe o número do documento:		X
e	O empreendimento necessita de Estudo de Impacto de Vizinhança - EIV? Caso afirmativo, informe o número do documento e legislação municipal pertinente:		X

3.1 O PROJETO SITUA-SE EM:

		SIM	NÃO
a	Área de manancial de abastecimento de água		X
b	Área de reflorestamento de araucária (espécies com mais de 30 anos)		X
c	Área de influência de manguezais		X
d	Área de várzea		X
e	Unidades de Conservação		X
f	Encostas com declividade superior a 30%		X
g	Áreas de preservação permanente ou APA		X
h	Área de vulnerabilidade social/ambiental por enchentes, desequilíbrios climáticos, área de encosta sujeita a deslizamentos?		X

QUESTIONÁRIO AMBIENTAL

i	Área com indícios de possível contaminação do solo do terreno ou logradouro por descarte de efluentes no solo ou esgoto a céu aberto, manchas no solo, odores de substâncias químicas, alterações na vegetação, ocorrência de animais mortos, vazamento ou derramamento de substâncias químicas, odor de gás e/ou combustível, ou quando nas áreas anexas, ou no próprio imóvel no passado, tiveram atividades como posto de gasolina, armazenamento de resíduos, indústrias poluentes, e similares?		X
	Caso afirmativo, justifique quais: 		

3.2 SISTEMAS/FONTES DE ÁGUA EXISTENTES

		SIM	NÃO
a	Poço individual		X
b	Fonte Superficial individual		X
c	Ligação com rede de abastecimento de água	X	

3.3 SISTEMAS DE COLETA DE ESGOTO EXISTENTES

		SIM	NÃO
a	Existe rede de esgoto pública com tratamento? Caso afirmativo, especificar o tipo de tratamento: <u>Estação de Tratamento de Esgoto da Sanepar.</u>	X	

		SIM	NÃO
b	Existe fossa séptica coletiva?		X
c	Existe fossa séptica individual?		X

Para os casos de tratamento com fossa séptica, anexar o "Questionário Ambiental Específico de Fossa Séptica" preenchido e Laudo da Taxa de Absorção do Solo, com responsabilidade técnica recolhida.

3.4 CARACTERÍSTICAS DA ÁREA DE INFLUÊNCIA DO PROJETO

		SIM	NÃO
a	Cursos d'água próximos?	X	
b	Área inundável?		X
c	Existem águas estagnadas onde possam desenvolver-se mosquitos?		X
d	Existem problemas de ruído e maus odores que podem afetar a atividade? Caso afirmativo, especificar:		X

		SIM	NÃO
e	Existem depósitos de lixo? Em caso afirmativo, especificar número e magnitude: <u>NÃO</u>		X

f	Características da área de influência direta (no entorno de 100 m):
	<u>Zona Urbanizada inserida na região central com passeios e equipamentos públicos.</u>
	Número e tipo de estabelecimentos industriais, inclusive oficinas: <div align="center">0</div>

3.5 REDE DE DISTRIBUIÇÃO DE ENERGIA ELÉTRICA E ILUMINAÇÃO PÚBLICA

		SIM	NÃO
a	Há rede de distribuição de energia de Baixa Tensão?	X	
b	Há rede de distribuição de energia de Média Tensão?	X	
c	Há rede de distribuição de energia de Alta Tensão?	X	
d	Há captação de Energia Solar?		X
e	Existem Micro Sistemas de Energia?		X
f	Iluminação Pública com luminárias Convencionais?	X	
g	Iluminação Pública com luminárias em LED?	X	

3.6 SISTEMA DE COLETA DE RESÍDUOS SÓLIDOS E DOMÉSTICOS EXISTENTES

		SIM	NÃO
a	Coleta de Resíduos Domésticos	X	
b	Coleta Seletiva de Resíduos Sólidos	X	
c	Coleta de Resíduos Sólidos Hospitalares		X
d	Coleta de Resíduos Perigosos		X
e	Frequência de coleta (na área do projeto) e disposição dos resíduos (aterro sanitário/ aterro controlado/ aterro sem controle/ lixão) <u>Coleta 3 vezes por semana. Disposição dos resíduos em: Aterro sanitário / Coleta 2 vezes por semana de resíduos recicláveis - Centro de triagem recicláveis</u>		

QUESTIONÁRIO AMBIENTAL

3.7 OUTRAS CARACTERÍSTICAS DO LOCAL ONDE SERÁ EXECUTADO O EMPREENDIMENTO

a	<p>Descreva as atividades econômicas do local de implantação:</p> <p style="text-align: center; background-color: #d9ead3; padding: 5px;">Principal atividade: Esportiva</p> <p>Descreva as características da população local:</p> <p style="text-align: center; background-color: #d9ead3; padding: 5px;">Local voltado ao esporte: Sendo utilizado por estudantes e esportistas.</p>	
---	---	--

		SIM	NÃO
b	Possui vegetação nativa?		X
c	Presença de animais silvestres?		X
d	Necessidade de contenção de processos erosivos?		X
	Possui área de bota fora/ empréstimo, aprovado pelo órgão ambiental municipal?		X

e	<p>Insira o croqui de localização do bota fora/empréstimo utilizando o Google Earth ou o SEDU PARANACIDADE Interativo</p> <div style="text-align: center;">  </div> <p style="background-color: #d9ead3; padding: 5px; text-align: center;">A destinação do entulho proveniente da obra, será de responsabilidade da Secretaria Municipal de Obras, Viação e Serviços Urbanos do Município de Contenda-PR</p>	
---	--	--




4. IMPACTO AMBIENTAL

a	<p>Requer desmate?</p> <p>Caso afirmativo, especifique as áreas:</p>	SIM	NÃO
			X

b	<p>Gera resíduos sólidos?</p> <p>Caso afirmativo, especifique os tipos de resíduos e seus respectivos volumes:</p> <p style="background-color: #d9ead3; padding: 5px;">ORG E RECI</p>	SIM	NÃO
		X	


c	<p>Requer movimentação de terra?</p> <p>Caso afirmativo, especifique o volume de corte e o volume de aterro:</p>	SIM	NÃO
			X

d	<p>Há possibilidade de problemas referentes às águas pluviais?</p> <p>Caso afirmativo, especifique quais:</p>	SIM	NÃO
			X

		<p align="center">Governo do Estado do Paraná Secretaria de Estado do Desenvolvimento Urbano e de Obras Públicas Rua Jacy Loureiro de Campos, s/n 2º andar Centro Cívico CEP 80530-140 Caixa Postal 15079 Curitiba Paraná Fone (41) 3350 – 3300 http://www.paranacidade.org.br/</p>			
					
QUESTIONÁRIO AMBIENTAL					
5. MEDIDAS DE MITIGAÇÃO AOS IMPACTOS AMBIENTAIS					
				SIM	NÃO
a	Água para consumo dentro dos padrões de potabilidade?			X	
b	Existe projeto para sistema de drenagem de águas pluviais?				X
c	Existe arborização no entorno do empreendimento?			X	
6. OUTRAS CARACTERÍSTICAS RELEVANTES					

CONTENDA , 26 de outubro de 2022

Declaro para os devidos fins, que as informações prestadas são verdadeiras e preenchidas de acordo com vistoria "in loco" na(s) área(s) em que será implantado o Projeto Executivo em pauta, com a finalidade de realizar o levantamento das características específicas locais, constatar infraestruturas existentes e de justificar os serviços previstos no projeto apresentado. Por ser expressão da verdade, assino abaixo :

<p>_____ BRUNO PROTAZIO BARRAL Engenheiro Civil 11.998 D/PA</p>	<p>DocuSigned by:  F094797BF8F4475...</p>
---	--

Atesto que as informações repassadas pelo Município atendem aos critérios de elegibilidade e estão compatíveis com o projeto apresentado.

SUPERVISOR DO PARANACIDADE
 Analista de Desenvolvimento Municipal

QUESTIONÁRIO AMBIENTAL - FOSSA SÉPTICA				
Município:	CONTENDA		CNPJ:	76.105.519/0001-04
Projeto:	REFORMA DA COBERTURA DO CENTRO ESPORTIVO		Componente:	Centro Esportivo (quadra de esportes/miniginásio)
Prioridade:	42	Programa	TRANSFERÊNCIAS VOLUNTÁRIAS	
Convênio:	0			
Contato:	BRUNO PROTAZIO BARRAL		CPF:	458.255.722-87
CAU/CREA:	11.998 D/PA		Cargo:	Engenheiro Civil
e-mail:	brunoprotazio@outlook.com		Telefone:	(41) 99573-8997

01. DESCRIÇÃO DO OBJETO

Descrição:

Construção de REFORMA DA COBERTURA DO CENTRO ESPORTIVO contendo:
Reforma da Cobertura, com retirada da telha existente e troca por telha metálica. Não haverá intervenção na estrutura metálica, elétrica ou outras.

Objeto:

Construção de REFORMA DA COBERTURA DO CENTRO ESPORTIVO com a execução dos serviços de:
- Serviços Preliminares: Placa de obra; - Serviços de demolição: Montagem e desmontagem de andaimes e retirada da telhas existentes sem reaproveitamento; - Cobertura do Ginásio: Telhamento com telhas de aço/alumínio, incluso içamento e aplicação de rufo em chapa de aço galvanizado e limpeza de obra.

02. LOCALIZAÇÃO

Endereço: Rua Juvencio Soares da Silva	Bairro: Centro
Área Construída: 2.200,38 m²	Área do Terreno: 13.377,00 m²
Matrícula do Terreno: 13839	Registro de imóveis: Comarca de Lapa/PR
Comarca: de Lapa/PR	

03. SISTEMA DE TRATAMENTO INDIVIDUAL DE EFLUENTES

a	Informe o número de pessoas considerado no dimensionamento do sistema:
b	Informe a disposição/tratamento dos efluentes: Sistema público (SANEPAR).
c	Informe a distância do sistema de tratamento individual das edificações (em metros):
d	Informe a menor distância do sistema de tratamento individual das divisas (em metros):
e	Informe a distância da cota inferior da fossa séptica ao lençol freático (em metros):
f	Informe a distância do sistema de tratamento individual a poços e/ou fontes de água (em metros):
g	Informe o potencial de contaminação do solo (em kg/ano): sugestão: utilizar como apoio a tabela 3 da NBR 13969
h	Informe a disposição final do lodo gerado:
i	Informe o responsável pela coleta do lodo gerado:

QUESTIONÁRIO AMBIENTAL - FOSSA SÉPTICA

	SIM	NÃO
Há potencial de contaminação das águas superficiais?		X
Há potencial de contaminação das águas subterrâneas?		X
Há potencial de contaminação de nascentes?		X
O sistema de tratamento será construído em zonas muito inclinadas, sujeitas a desmoronamento e deslizamentos?		X
O sistema de tratamento será construído em local de fácil acesso para permitir a limpeza e manutenção?		X
O sistema oferece risco de contaminação direta ou indireta a pessoas ou animais?		X
Foi evitada a indução de águas pluviais para o interior do sistema de tratamento?		X

04. CARACTERÍSTICAS DO SOLO E TERRENO DE IMPLANTAÇÃO:

04.01. SOLO

a	Informe o nome do responsável técnico pelo Laudo de Permeabilidade do solo:
	NÃO SE APLICA
b	Informe o número da responsabilidade técnica (ART/RRT) do Laudo:
	NÃO SE APLICA
c	Informe a taxa de percolação obtida no laudo (em min/m):
	NÃO SE APLICA
d	Informe a taxa máxima de aplicação diária (em m³/m².dia):
	utilizar a tabela A.1 da NBR 13969
e	Informe a permeabilidade do solo (baixa, média ou alta):
	NÃO SE APLICA

04.02. TERRENO

a	Informe a declividade do terreno (baixa: < 10%, média: 10% a 30%, alta: 30% a 60%, muito alta: > 60%)
	BAIXA
b	Informe se o terreno possui área inundável (caso afirmativo, descrever e indicar a área):
	NÃO
c	Informe a permeabilidade do solo (baixa, média ou alta):
	MÉDIA

05. CROQUI DE LOCALIZAÇÃO DA FOSSA SÉPTICA

Prancha nº:	
Projeto:	Hidrossanitário
INSERIR A IMAGEM DO PROJETO	

 <p>PARANÁ GOVERNO DO ESTADO SECRETARIA DO DESENVOLVIMENTO URBANO E DE OBRAS PÚBLICAS</p>	<p align="center">Governo do Estado do Paraná Secretaria de Estado do Desenvolvimento Urbano e de Obras Públicas Rua Jacy Loureiro de Campos, s/n 2º andar Centro Cívico CEP 80530-140 Caixa Postal 15079 Curitiba Paraná Fone (41) 3350 – 3300 http://www.paranacidade.org.br/</p>	 <p align="center">PARANACIDADE</p>
		
<p align="center">QUESTIONÁRIO AMBIENTAL - FOSSA SÉPTICA</p>		

CONTENDA , 26 de outubro de 2022

Declaro para os devidos fins, que as informações prestadas são verdadeiras e preenchidas de acordo com vistoria "in loco" na(s) área(s) em que será implantado o Projeto Executivo em pauta, com a finalidade de realizar o levantamento das características específicas locais, constatar infraestruturas existentes e de justificar os serviços previstos no projeto apresentado. Por ser expressão da verdade, assino abaixo :

DocuSigned by:



F094797BF8F4475...

BRUNO PROTÁZIO BARRAL

Engenheiro Civil

11.998 D/PA

Atesto que as informações repassadas pelo Município atendem aos critérios de elegibilidade e estão compatíveis com o projeto apresentado.

SUPERVISOR DO PARANACIDADE

Analista de Desenvolvimento Municipal

0